



Євразія: населення

Євразія – материк давнього заселення і освоєння. Разом з Африкою її вважають прабатьківщиною людства. У Середземномор'ї, Південній і Східній Азії виникли перші держави та зародилися світові релігії. У Євразії проживає понад 5 млрд осіб (майже 70% населення світу), розташовані найбільші за кількістю населення країни світу. Це материк різноманіття народів, культур, мов, традицій.



Буддійський храм в горах Бутану.

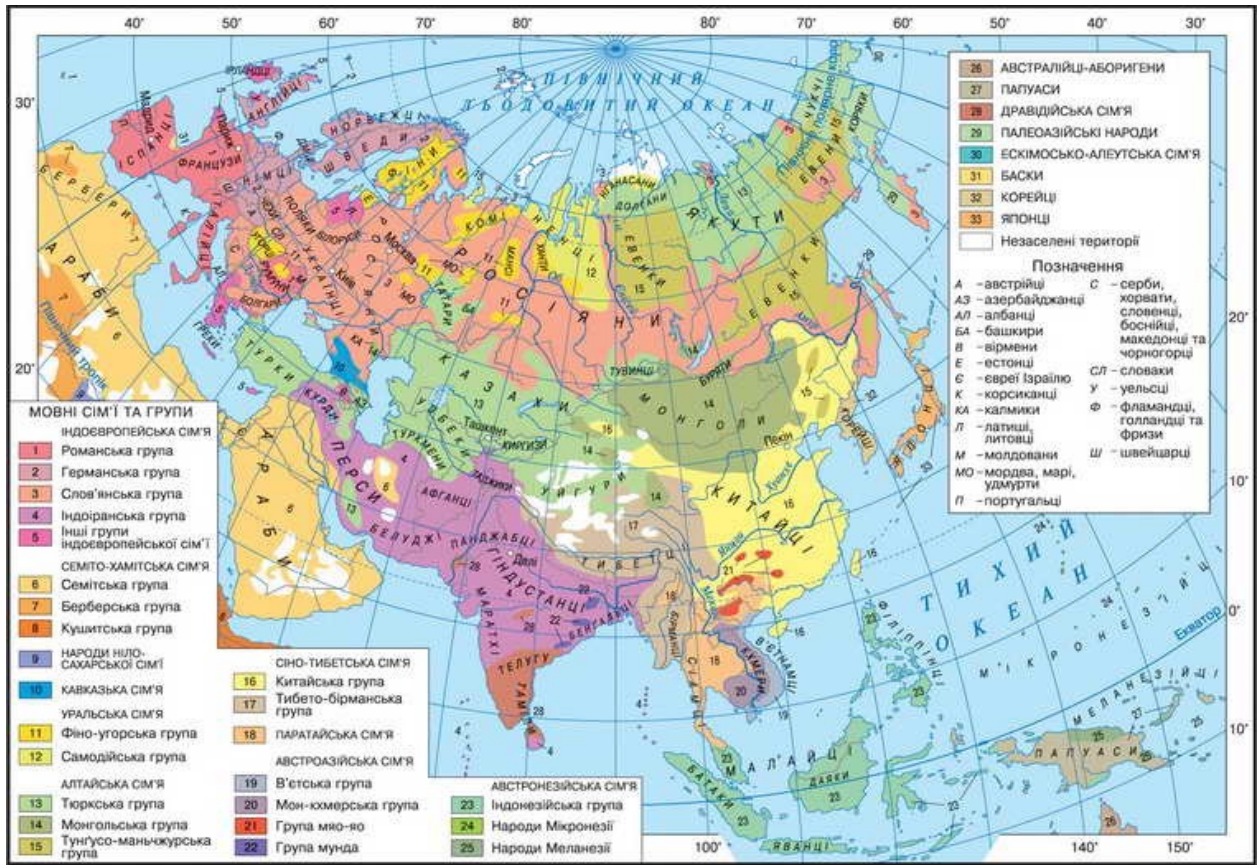


Єрусалим – центр світових релігій.

1. Раси і народи

Населення Євразії представляє всі наявні на Землі раси. Найбільша група – європеоїди. Вони населяють Європу, Південно-Західну Азію, Індію і за зовнішніми ознаками поділяються, відповідно, на північну й південну гілки. Центральну, Східну та Південно-Східну Азію населяють монголоїди (представники цієї раси поширилися на інші материки саме з Азії). Народи півдня Індостану та Шрі-Ланки вважають представниками особливої гілки екваторіальної раси.

На території Євразії проживають понад тисяча народів. Найчисленніші: китайці (ханьці), гіндустанці, бенгальці, росіяни. Поділ на народи відбувається на основі мов, якими вони розмовляють. Мови, залежно від походження та спорідненості, об'єднують у мовні сім'ї та групи. Найчисельнішою є індоєвропейська мовна сім'я. До неї входять слов'янська, романська, германська, індоіранська та інші мовні групи.



Народи Євразії.




Норвежці.



Кімоно – національний японський одяг.



Гіндустанки.

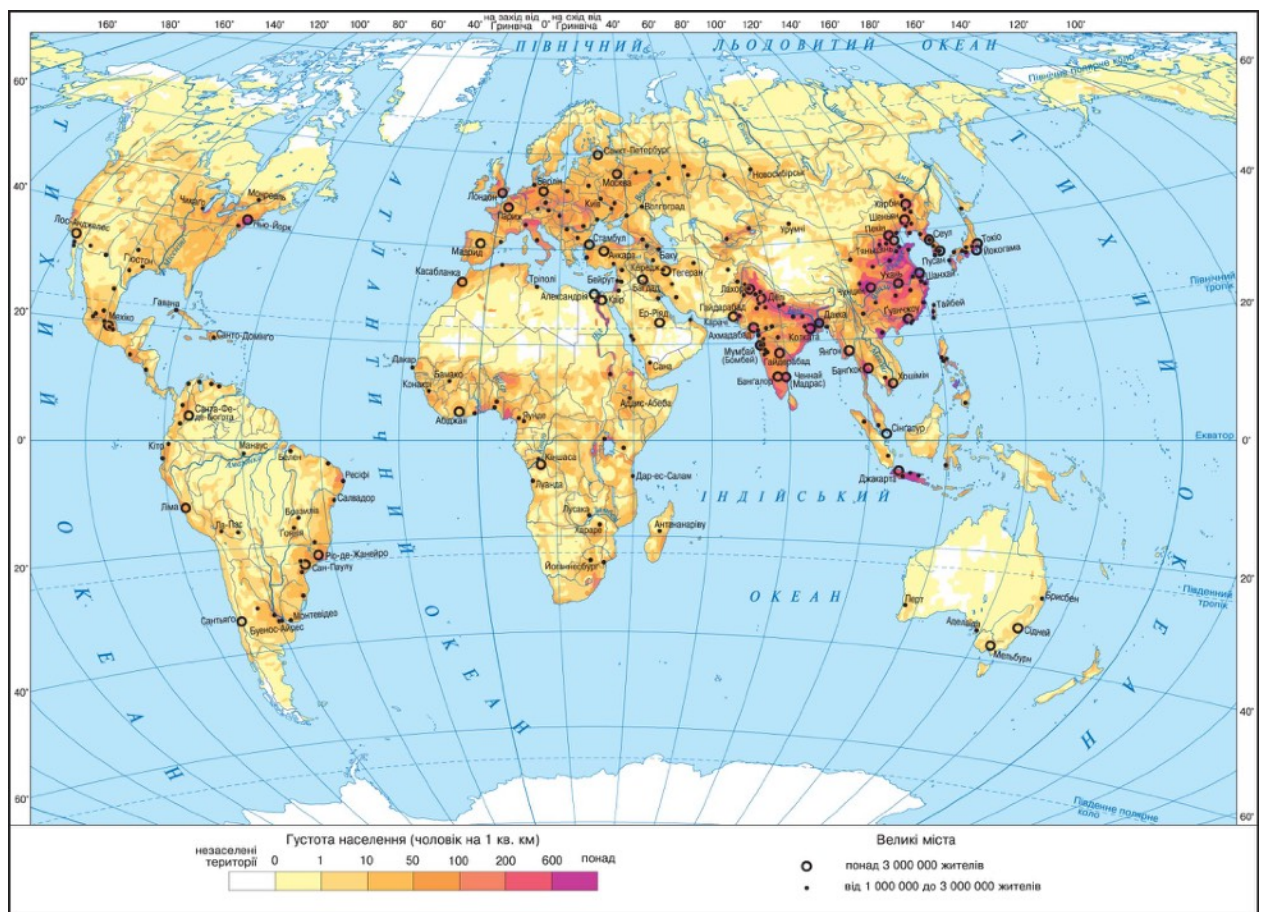


Рибалка в Шрі-Ланці.

2. Розміщення населення

Євразія – найгустіше заселений материк на планеті. Проте розміщене населення вкрай нерівномірно: у дельті Гангу й Брамапутри, на острові Ява, на сході Китаю, узбережжі Японських островів густота перевищує 1000 осіб/км²; високогір'я, Сибір, пустеля Гобі, Аравійський півострів – майже безлюдні. Середня щільність населення в Євразії вдвічі перевищує середню густоту населення на Землі. Нерівномірність розселення пояснюється природними умовами територій, історією їх розвитку, соціально-економічним рівнем країн тощо.

Для азіатських країн характерні високі показники народжуваності і, таким чином, високий природний приріст населення. У багатьох країнах традиційними є багатодітні сім'ї. У Європі приріст населення низький, вища тривалість життя, а отже, й частка людей похилого віку. Населення Західної Європи збільшується за рахунок мігрантів.



Розміщення населення.



Густота населення в Західній Європі
(підручник для 7 класу, автори Т. Г. Гільберг, Л. Б. Паламарчук, 2015).



Завдання:

- Робота з картою:
 - порівняйте карти «Розміщення населення» і «Природні зони Євразії». Визначте, у яких природних зонах розташовані райони з найбільшою густрою населення, поясніть вплив природних умов на заселення й освоєння материка;
 - за картою «Народи Євразії» дізнайтеся, до яких мовних груп та сімей належить населення держав – сусідів України.
- Поміркуйте, що спільного та відмінного в розміщенні населення Євразії і Північної Америки.



Рекомендовані джерела:

- Інтерактивна мапа давніх цивілізацій. URL: <https://worldmap.harvard.edu/maps/5565>
- Сліди з Трахілосу. URL: https://uk.wikipedia.org/wiki/Сліди_з_Трахілосу
- Острів, де народилась перша європейська писемність. URL: <https://www.bbc.com/ukrainian/vert-tra-43842639>
- Список країн за рівнем народжуваності. URL: https://uk.wikipedia.org/wiki/Список_країн_за_рівнем_народжуваності
- До 2050 року в містах житиме 68 відсотків населення світу – ООН. URL: <https://www.dw.com/uk/до-2050-року-в-містах-житиме-68-відсотків-населення-світу-оон/a-43818580>